



**PRÉFET  
DE LA MOSELLE**

*Liberté  
Égalité  
Fraternité*



**PRÉFET  
DU BAS-RHIN**

*Liberté  
Égalité  
Fraternité*

**Direction départementale des territoires**  
Service aménagement biodiversité eau

**Direction départementale des territoires**  
Service de l'environnement et des risques

**Arrêté inter-préfectoral**  
**autorisant, au titre des articles L.214-1 à 6 du code de l'environnement,**  
**dans le cadre du plan de gestion, les travaux d'entretien régulier du canal de la Marne au Rhin**  
**dans les départements du Bas-Rhin et de la Moselle**

**Renouvellement de l'autorisation décennale du 29 janvier 2015**

Le préfet de la Région Grand Est,  
Préfet du Bas-Rhin,  
Officier de la Légion d'honneur,  
Commandeur de l'ordre national du Mérite

Le préfet de la Moselle,  
Chevalier de la Légion d'honneur,  
Officier de l'ordre national du Mérite

- Vu** la directive n° 2000/60/CE du 23 octobre 2000 établissant un cadre pour une politique communautaire dans le domaine de l'eau ;
- Vu** le code de l'environnement, livre II, titre 1er, dont les articles L.214-1 à L.214-6, la nomenclature annexée à l'article R.214-1 et les articles R.214-6 à R.214-28 ;
- Vu** le code de l'environnement, livre I, titre 8, dont l'article L.181-1 et suivants et le livre IV, titre 1er, dont l'article L.411-1 et l'article R.181-46 ;
- Vu** le décret n°2004-374 du 29 avril 2004 modifié relatif aux pouvoirs des préfets, à l'organisation et à l'action des services de l'État dans les régions et les départements ;
- Vu** le décret n° 2009-1484 du 3 décembre 2009 relatif aux directions départementales interministérielles ;
- Vu** le décret du 10 octobre 2024 portant nomination de Monsieur Jacques Witkowski, préfet de la région Grand Est, préfet de la zone de défense et de sécurité Est, préfet du Bas-Rhin ;
- Vu** le décret du 28 avril 2025 portant nomination de Monsieur Pascal Bolot, préfet de la Moselle ;

- Vu** l'arrêté du 30 mai 2008 fixant les prescriptions générales applicables aux opérations d'entretien de cours d'eau ou canaux soumis à autorisation ou à déclaration en application des articles L. 214-1 à L.214-6 du code de l'environnement et relevant de la rubrique 3.2.1.0 de la nomenclature annexée au tableau de l'article R.214-1 du code de l'environnement ;
- Vu** la rubrique 3.2.1.0 de la nomenclature annexée au tableau de l'article R.214-1 du code de l'environnement ;
- Vu** l'arrêté du 30 septembre 2014 fixant les prescriptions techniques générales applicables aux installations, ouvrages, travaux et activités soumis à autorisation ou à déclaration en application des articles L.214-1 à L.214-3 du code de l'environnement et relevant de la rubrique 3.1.5.0 de la nomenclature annexée à l'article R.214-1 du code de l'environnement ;
- Vu** la rubrique 3.1.5.0 de la nomenclature annexée à l'article R.214-1 du code de l'environnement ;
- Vu** l'arrêté du 27 juillet 2006 fixant les prescriptions générales applicables aux rejets soumis à déclaration en application des articles L.214-1 à L.214-3 du code de l'environnement et relevant de la rubrique 2.2.3.0 (1° b et 2° b) de la nomenclature annexée au décret n° 93-743 du 29 mars 1993 modifié ;
- Vu** l'arrêté du 9 août 2006 relatif aux niveaux à prendre en compte lors d'une analyse de rejets dans les eaux de surface ou de sédiments marins, estuariens ou extraits de cours d'eau ou canaux relevant respectivement des rubriques 2.2.3.0, 4.1.3.0 et 3.2.1.0 de la nomenclature annexée à l'article R. 214-1 du code de l'environnement ;
- Vu** la rubrique 2.2.3.0 de la nomenclature annexée à l'article R.214-1 du code de l'environnement ;
- Vu** l'autorisation accordée à Voies Navigables de France le 29 janvier 2015 relative au plan de gestion des opérations de dragage du canal de la Marne au Rhin ;
- Vu** le schéma directeur d'aménagement et de gestion des eaux (SDAGE) 2022-2027 du bassin Rhin-Meuse approuvé par le préfet coordonnateur de bassin, le 18 mars 2022 ;
- Vu** le dossier de demande présentée par le maître d'ouvrage Voies Navigables de France, sise 4, quai de Paris – CS 30367 67010 Strasbourg Cedex, reçu le 13 août 2024, relatif au renouvellement de l'autorisation décennale du 29 janvier 2015 portant sur les opérations de dragage et d'entretien régulier du canal de la Marne au Rhin, effectuées dans le cadre du plan de gestion par Voies Navigables de France au titre des articles L.214-1 à L.214-6 du code de l'environnement ;
- Vu** les dispositions de l'article R.181-49 du code de l'environnement ;
- Vu** la décision préfectorale du 24 juillet 2023 délivrée en application de l'article R.122-3 du code de l'environnement, qui ne soumet pas le renouvellement de l'autorisation décennale précitée à évaluation environnementale ;
- Vu** les dispositions des articles L.123-1-A et L.123-2 du code de l'environnement, la présente autorisation n'est pas soumise à la participation du public ;
- Vu** les éléments reçus le 25 janvier 2025 eu égard à la demande de compléments du 26 novembre 2024 sur le volet espèces protégées de la direction régionale de l'environnement, de l'aménagement et du logement du Grand-Est et le volet alimentation et captage d'eau potable de l'agence régionale de santé ;
- Vu** la contribution de la direction régionale de l'environnement, de l'aménagement et du logement du Grand Est du 10 février 2025 ;
- Vu** l'avis favorable assorti d'observations de l'agence régionale de la santé du Grand-Est du 28 août 2024 ;
- Vu** le projet d'arrêté adressé à Monsieur le directeur de Voies Navigables de France – Direction

Territoriale de Strasbourg le 10 juin 2025 ;

**Vu** les observations au projet d'arrêté de Voies Navigables de France – Direction Territoriale de Strasbourg ;

**Considérant** que Voies Navigables de France doit avoir recours au dragage de la voie d'eau pour assurer le gabarit des chenaux de navigation et permettre un bon fonctionnement hydraulique de son réseau ;

**Considérant** que les travaux ne sont pas de nature à entraîner des dangers et inconvénients significatifs, notamment pour les milieux aquatiques et associés, la santé ou la sécurité publique.

**Considérant** que prescriptions du présent arrêté et les mesures de précaution en phase chantier proposées par Voies Navigables de France sont de nature à minimiser les impacts potentiels sur les enjeux présents le long du linéaire concerné.

**Considérant** qu'en application de l'article R.181-2 du code de l'environnement, il est statué par arrêté conjoint des préfets lorsque l'ouvrage, l'installation, les travaux ou l'activité sont réalisés sur plus d'un département ;

**Sur proposition** du secrétaire général de la préfecture du Bas-Rhin,

**Sur proposition** du secrétaire général de la préfecture de la Moselle,

## **ARRÊTENT**

### **Titre I : Objet de l'autorisation**

#### **Article 1er : Objet de l'autorisation**

Le présent arrêté autorise l'établissement public Voies Navigables de France – Direction Territoriale de Strasbourg, représenté par le directeur Monsieur Yann Quiquandon, dénommé « maître d'ouvrage », à réaliser les opérations de dragage et d'entretien sur l'unité hydrographique cohérente (UHC) du canal de la Marne au Rhin sur les départements du Bas-Rhin et de la Moselle dont les communes concernées sont en annexe 1.

L'unité hydrographique cohérente inclut les portions des bassins versants qui contribuent aux apports sédimentaires sur la section considérée ainsi que les annexes hydrauliques (réseaux d'alimentation, rigoles d'alimentation, fossés contre fossés, bras secondaire des rivières, etc.). Elle n'inclut pas les réservoirs d'alimentation qui feront l'objet, si nécessaire, d'une demande d'autorisation spécifique.

Les rubriques définies au tableau de l'article R.214-1 du code de l'environnement concernées par ces opérations sont les suivantes :

Rubrique	Intitulé	Régime
2.2.3.0.	Rejet dans les eaux de surface, à l'exclusion des rejets réglementés au titre des autres rubriques de la présente nomenclature ou de la nomenclature des installations classées annexée à l'article R. 511-9, le flux total de pollution, le cas échéant avant traitement, étant	(D) Déclaration

	supérieur ou égal au niveau de référence R1 pour l'un au moins des paramètres qui y figurent (D).	
3.1.5.0.	Installations, ouvrages, travaux ou activités, dans le lit mineur d'un cours d'eau, étant de nature à détruire les frayères, les zones de croissance ou les zones d'alimentation de la faune piscicole, des crustacés et des batraciens, ou dans le lit majeur d'un cours d'eau, étant de nature à détruire les frayères de brochet :  1° Destruction de plus de 200 m2 de frayères (A) ;  2° Dans les autres cas (D).	(A) Autorisation
3.2.1.0.	Entretien de cours d'eau ou de canaux, à l'exclusion de l'entretien visé à l'article L. 215-14 réalisé par le propriétaire riverain, des dragages visés à la rubrique 4.1.3.0 et de l'entretien des ouvrages visés à la rubrique 2.1.5.0, le volume des sédiments extraits étant au cours d'une année :  1° Supérieur à 2 000 m3 (A) ;  2° Inférieur ou égal à 2 000 m3 dont la teneur des sédiments extraits est supérieure ou égale au niveau de référence S1 (A) ;  3° Inférieur ou égal à 2 000 m3 dont la teneur des sédiments extraits est inférieure au niveau de référence S1 (D).  Est également exclu jusqu'au 1er janvier 2014 l'entretien ayant pour objet le maintien et le rétablissement des caractéristiques des chenaux de navigation lorsque la hauteur de sédiments à enlever est inférieure à 35 cm ou lorsqu'il porte sur des zones d'atterrissement localisées entraînant un risque fort pour la navigation.	(A) Autorisation

## **Article 2 : Caractéristiques des activités**

Les travaux d'entretien portent directement sur la voie d'eau, avec une intervention dans le lit mineur pour le dragage du canal de la Marne au Rhin.

Dans le cadre des opérations de dragage, les opérations suivantes seront réalisées par le maître d'ouvrage :

- caractéristiques des sédiments à extraire,
- dragage des sédiments par des méthodes appropriées,
- transports des sédiments,
- valorisation des sédiments dans les filières de gestion adaptées, y compris leur prétraitement et traitement.

La présente autorisation concerne les opérations d'entretien régulier. Les opérations d'amélioration et de création, en particulier les protections de berges devront faire l'objet d'une nouvelle autorisation au titre de la loi sur l'eau.

La présente autorisation ne couvre pas la réglementation des installations classées pour la protection de l'environnement, en particulier concernant le stockage et le traitement des sédiments.

## **Titre II : Prescriptions**

### **Article 3 : Dispositions de programmation des travaux et de contrôle**

#### **3.1 Réunion annuelle de programmation des travaux**

A son initiative, le maître d'ouvrage organise une réunion annuelle de programmation en novembre ou décembre de chaque année.

Lors de cette réunion annuelle, le maître d'ouvrage présente un programme annuel prévisionnel des opérations à mettre en œuvre pendant l'année N+1, ainsi que le bilan des opérations menées au cours de l'année N.

Six semaines avant cette réunion, le maître d'ouvrage adresse une version papier du programme prévisionnel des travaux et du bilan aux participants.

Le maître d'ouvrage invite à la réunion annuelle, au minimum :

- le service police de l'eau des directions départementales des territoires (DDT) des départements concernés,
- les services en charge de la protection des espèces de la direction régionale de l'environnement, de l'aménagement et du logement (DREAL) du Grand-Est,
- l'inspecteur des Installations Classées pour la protection de l'Environnement (Unités territoriales et (ou) IIC – Dreal Grand-Est),
- les services départementaux de l'office français de la biodiversité (OFB),
- la délégation régionale de l'OFB,
- la délégation territoriale de l'agence régionale de santé (ARS) de chaque département,
- la fédération départementale de pêche et de protection du milieu aquatique (FDPPMA) des départements concernés,
- le Parc naturel régional de Lorraine,
- tous les autres organismes ou associations susceptibles d'être concernés par les travaux envisagés.

#### **3.2 Programmation annuelle**

Dans le cadre de la programmation annuelle des travaux, des opérations supplémentaires, autres que les interventions d'urgence mentionnées à l'article 3.6, ne peuvent être ajoutées en cours d'année que de manière exceptionnelle et doivent être dûment justifiées.

Le programme annuel prévisionnel permet, concernant les opérations de dragage, de :

- définir le volume prévisionnel de sédiments à draguer sur l'année N+1,
- présenter la localisation des zones à draguer et notamment la présence ou non de zones Natura 2000 susceptibles d'être affectées par les opérations envisagées,
- présenter la qualité physico-chimique (sur la base d'analyse) des sédiments à draguer permettant de caractériser les sédiments et la destination envisagée,
- définir la période d'exécution.

Les périodes de la réunion annuelle des opérations de dragage proposées par le maître d'ouvrage sont validées au cours de la réunion annuelle de programmation.

### 3.3 Bilan annuel

Lors de la réunion annuelle, le maître d'ouvrage présente un bilan des opérations menées au cours de l'année N. Le bilan annuel contient les éléments suivants :

- une présentation des volumes dragués avec leur localisation,
- une présentation des résultats d'analyses effectuées,
- une présentation des filières de gestion des sédiments utilisées,
- une présentation des mesures de précaution et mesures réductrices particulières mises en œuvre dans le cadre d'interventions spécifiques,
- un bilan des accidents – incidents et mesures correctrices mises en œuvre.

Il est retranscrit dans un rapport transmis aux services en charge de la police de l'eau et de la protection des espèces au plus tard le 31 janvier de l'année suivante.

### 3.4 Vérifications préalables

Préalablement à chaque opération de dragage, une vérification de l'absence d'espèces protégées est entreprise sur les zones concernées par les opérations ainsi que les zones influencées par ce batardage à l'amont et à l'aval, les zones d'installation de chantier, d'accès et de stockage de matériaux.

Cette vérification porte sur les poissons et leurs frayères, les mollusques aquatiques, les odonates, les mammifères semi-aquatiques et les oiseaux. De plus, pour les secteurs de stockage et de dépôt de sédiments, elle porte sur l'ensemble des espèces protégées potentiellement présentes dans les secteurs retenus.

Elle mobilise les compétences nécessaires et les protocoles en vigueur aux périodes adaptées aux espèces potentiellement présentes.

Les résultats sont transcrits dans la fiche action mentionnée à l'article 3.5.

### 3.5 Validation des opérations

Pour chaque opération de dragage et au moins trois mois avant la phase travaux, le maître d'ouvrage transmet la fiche d'actions des opérations de dragage, au service police de l'eau du département concerné, au service en charge de la protection des espèces (la DREAL Grand Est) et aux services de l'office français de la biodiversité.

Ce dossier comprend les éléments suivants :

- les données du dragage relatives aux rubriques de la nomenclature visés dans le présent arrêté. En outre, le(s) objectif(s) du dragage, une description des travaux et le suivi du chantier sont à joindre.
- le planning prévisionnel de la réalisation des travaux. Celui-ci prend en compte les périodes sensibles pour les espèces protégées présentes ou potentiellement présentes.
- un volet « espèces protégées » comportant les résultats des vérifications mentionnées à l'article 3.4.

En cas d'impacts potentiels sur les individus d'espèces et/ou habitats d'espèces protégées, la fiche action propose, sur la base d'une qualification précise des impacts sur les espèces protégées et leurs habitats, des mesures d'évitement et de réduction. Le rapport est conclusif sur la persistance d'impacts après évitement et réduction.

Les services de l'État disposent d'un délai de deux mois à réception des documents pour faire des observations ou demander des ajustements aux opérations. Si le projet est susceptible de générer des impacts résiduels après évitement et réduction et entre, de ce fait, dans le champ des interdictions édictées pour la protection des espèces en application de l'article L.411-1 du code de l'environnement, le pétitionnaire adapte son dossier sous forme d'un porter à connaissance de façon à :

- soit modifier son projet,
- soit, en l'absence de solution alternative, solliciter une dérogation aux mesures de protection des espèces animales non domestiques ou végétales non cultivées et de leurs habitats au titre du 4° de l'article L.411-2 de ce même code dont l'instruction et le cas échéant la délivrance feront l'objet d'une modification de l'autorisation environnementale en application de l'article L.181-14 du code de l'environnement.

En présence de zones Natura 2000 susceptibles d'être affectées par les opérations envisagées, une fiche d'incidence Natura 2000 est annexée à la fiche d'actions correspondante. La fiche est détaillée et précise clairement les impacts environnementaux et les mesures d'évitement, de réduction et de compensation.

Cette fiche d'action est instruite par le service police de l'eau en collaboration avec le service police de la nature qui vérifie le respect des conditions de programmation et d'exécution telles que décrites dans le dossier de demande d'autorisation déposé par le maître d'ouvrage et du respect des prescriptions de la présente autorisation.

### 3.6 Opérations d'urgence

Les travaux d'urgence sont effectués selon les dispositions de l'article R.214-44 du code de l'environnement.

### 3.7 Conditions de diffusion des documents

Les données présentées lors de la réunion annuelle (programmation et bilan) et les fiches d'actions sont considérées comme publiques et accessibles en tant que telles. Le maître d'ouvrage publie ces documents sur le site internet de son choix, dont l'adresse est indiquée sur chaque document.

### 3.8 Exécution et contrôle

Le plan de gestion des travaux d'entretien régulier tel qu'il figure au dossier de demande d'autorisation et les opérations qui en découlent peuvent faire l'objet d'un contrôle par le service en charge de la police de l'eau au titre de la loi sur l'eau.

Cinq ans après le début de l'autorisation, le maître d'ouvrage fournit un bilan du plan de gestion et, le cas échéant, une actualisation du plan de gestion relative à la prise en compte des progrès technologiques constatés et de l'évolution de la réglementation.

#### **Article 4 : Prescriptions spécifiques**

##### **4.1 Caractérisation des matériaux de dragage**

Pour chaque opération de dragage le maître d'ouvrage procède à des prélèvements et analyses des sédiments à draguer. À partir de ces éléments, le maître d'ouvrage réalise une étude de caractérisation des sédiments. Les résultats obtenus sont ensuite interprétés afin d'établir un état des lieux de la qualité des sédiments avant dragage. Ces résultats et le rapport d'analyse sont transmis au service police de l'eau compétent dans les plus brefs délais.

Les échantillons de sédiments doivent être représentatifs du contexte local au moment des travaux. Leur nombre et les modalités d'obtention doivent être cohérents avec la surface concernée, la nature granulométrique et physico-chimique du sédiment.

Les paramètres physico-chimiques analysés sont ceux décrits dans l'article 5 de l'arrêté du 30 mai 2008 fixant les prescriptions générales applicables aux opérations d'entretien de cours d'eau ou canaux soumis à autorisation ou à déclaration.

##### **4.2 Aires de stockage des sédiments**

Le maître d'ouvrage recueille l'accord des propriétaires des terrains sur lesquels il compte installer les dépôts de sédiments dragués.

En cas de dépôts de sédiments sur des terrains agricoles, la direction départementale des territoires du département concerné doit être consultée. Un protocole permettant de gérer les conditions de mise en dépôt doit être signé entre Voies Navigables de France et le propriétaire (et l'exploitant si ce dernier est différent du propriétaire) du terrain concerné.

Les dépôts de sédiments sur les zones humides ou en lit majeur de cours d'eau sont proscrits. En cas de doute sur le caractère humide d'une zone, une caractérisation de cette zone est faite par le maître d'ouvrage.

##### **4.3 Bief utilisé pour la défense incendie**

Le maître d'ouvrage listera les biefs habituellement utilisés pour la défense incendie sur l'ensemble de l'Unité Hydrographique Cohérente du canal de la Marne au Rhin.

La fiche d'action des opérations de dragage est complétée en intégrant au chapitre 2 « Contraintes environnementale » - tableau EAU une ligne « Bief utilisé pour la défense incendie ».

Trois mois avant le début de chaque opération de dragage, le maître d'ouvrage en informe le service départemental d'incendie et de secours du département et le service des installations classées pour la protection de l'environnement concernés.

##### **4.4 Protection des captages d'alimentation en eau potable**

Les opérations de dragage d'entretien dans le périmètre de protection immédiat d'un captage d'eau destinée à la consommation humaine sont interdites conformément aux dispositions de l'article R.1321-13 du code de la santé publique.

Le maître d'ouvrage se doit de respecter les prescriptions relatives aux périmètres de protection des captages d'eau destinée à la consommation humaine.

Le maître d'ouvrage informe, au moins 3 mois avant le début des travaux, les exploitants de captages lorsque des opérations de dragage se situent dans le périmètre de protection d'un captage.

Aucune zone de stockage des sédiments ne se situera à l'intérieur d'un périmètre de protection de captage, qu'il soit couvert ou non réglementairement par une déclaration d'utilité publique.

L'entretien et le ravitaillement du matériel de chantier devront être réalisés hors des périmètres de protection rapprochée de captage et, en cas d'impossibilité technique, sur rétention adaptée.

En cas de forte vulnérabilité du captage ou en cas de contamination avérée des sédiments localisés à proximité de la zone de captage, le renforcement du contrôle sanitaire des eaux brutes captées pour un usage alimentaire est à la charge du bénéficiaire de la présente autorisation.

En cas de pollution engendrée par les travaux de dragage en amont d'un captage d'alimentation en eau potable (AEP), les analyses rendues nécessaires à celles pratiquées pour la production d'eau potable sont à la charge du bénéficiaire de la présente autorisation.

#### 4.5 Mesures d'évitement et de réduction

##### 4.5.1 Gestion de la qualité de l'eau

Un suivi de la turbidité, ph, température, teneur en oxygène dissous, et conductivité de l'eau est mis en place à l'aide de sondes positionnées en amont et en aval de la zone de chaque zone d'extraction et de remobilisation des sédiments.

La concentration est mesurée en continu. En cas de dépassement des valeurs, le permissionnaire doit prévoir l'arrêt du chantier, et des mesures à mettre en œuvre et doit informer la police de l'eau.

Les opérations sont toujours menées de l'amont vers l'aval, pour limiter la remise en suspension des sédiments.

##### 4.5.2 Période de travaux

Afin d'éviter tout risque de colmatage des frayères à Brochet et de mortalité des pontes, les opérations sont réalisées en dehors de la période de reproduction (1er février au 30 mai).

Ces dates de travaux sont complétées en fonction des espèces de poissons protégés présents dans le canal.

Afin d'éviter le dérangement des chiroptères et des oiseaux nocturnes, les travaux sont réalisés en période diurne.

##### 4.5.3 Évitement des zones sensibles

Les déplacements vers les zones de chantiers se font via les voies d'accès existantes.

Les chantiers, zone de stockage et de gestion à terre des sédiments sont réalisés en dehors des zones d'habitat d'espèces protégées. Les secteurs à éviter sont cartographiés et retranscrits dans la fiche action décrite à l'article 3.5.

#### 4.6 Destruction des frayères

Si des zones de frayères sont détruites (hors espèces protégées), celles-ci seront reconstituées. Un inventaire des frayères est réalisé sur chaque zone de travaux et transmis au service police de l'eau.

Les travaux interviennent hors de la période de reproduction des espèces piscicoles pouvant se reproduire.

#### 4.7 Pêche de sauvegarde

En cas d'opération de dragage à sec ou toutes autres opérations influant sur le niveau de l'eau dans l'unité hydrographique cohérente, le maître d'ouvrage réalise à ses frais les pêches électriques de sauvegarde par une structure agréée.

### **Titre III : Dispositions générales**

#### **Article 5 : Durée de l'autorisation**

La présente autorisation est accordée pour une durée de 10 ans à compter de la notification du présent arrêté à Voies navigables de France.

Le présent arrêté est une prolongation de l'autorisation du 29 janvier 2015, au titre des articles L.214-1 à L.214-6 du code de l'environnement, relatif au plan de gestion, des travaux d'entretien régulier du canal de la Marne au Rhin, dans les départements de la Moselle et du Bas-Rhin. Les conditions de cette prolongation sont précisées dans le présent arrêté.

#### **Article 6 : Conformité au dossier et modifications**

Les installations, ouvrages, travaux ou activités, objets de la présente autorisation, sont situés, installés et exploités conformément aux plans et contenu du dossier de demande d'autorisation sans préjudice des dispositions de la présente autorisation.

Toute modification apportée aux ouvrages, installations, à leur mode d'utilisation, à la réalisation des travaux ou à l'aménagement en résultant, à l'exercice des activités ou à leur voisinage et entraînant un changement notable des éléments du dossier de demande d'autorisation doit être porté, avant sa réalisation, à la connaissance du préfet conformément aux dispositions de l'article L.181-14 du code de l'environnement.

#### **Article 7 : Caractère de l'autorisation**

L'autorisation est accordée à titre personnel, précaire et révoquant sans indemnité de l'État exerçant ses pouvoirs de police.

Faute par le permissionnaire de se conformer aux dispositions prescrites, l'administration pourra prononcer la déchéance de la présente autorisation et prendre les mesures nécessaires pour faire disparaître, aux frais du permissionnaire, tout dommage provenant de son fait, ou pour prévenir ces dommages dans l'intérêt de l'environnement, de la sécurité et de la santé publique, sans préjudice de l'application des dispositions pénales relatives aux contraventions au code de l'environnement.

Il en sera de même dans le cas où, après s'être conformé aux dispositions prescrites, le permissionnaire changerait ensuite l'état des lieux fixé par la présente autorisation sans y être préalablement autorisé, ou s'il ne maintenait pas constamment les installations en état normal de bon fonctionnement.

### **Article 8 : Déclaration des incidents ou accidents**

Le permissionnaire est tenu de déclarer au préfet, dès qu'il en a connaissance, les accidents ou incidents intéressant les installations, ouvrages, travaux ou activités faisant l'objet de la présente autorisation qui sont de nature à porter atteinte aux intérêts mentionnés à l'article L.183-3 du code de l'environnement.

Sans préjudice des mesures que pourra prescrire le préfet, le maître d'ouvrage devra prendre ou faire prendre toutes les dispositions nécessaires pour mettre fin aux causes de l'incident ou accident, pour évaluer ses conséquences et y remédier.

Le permissionnaire demeure responsable des accidents ou dommages qui seraient la conséquence de l'activité ou de l'exécution des travaux et de l'aménagement.

En cas d'incident pouvant impacter la qualité sanitaire des eaux distribuées, le maître d'ouvrage s'engage à informer le gestionnaire de la ressource en eau potable, la délégation départementale de l'agence régionale de la santé et le service police de l'eau de la direction départementale des territoires (DDT).

### **Article 9 : Conditions de renouvellement de l'autorisation**

Avant l'expiration de la présente autorisation, le pétitionnaire, s'il souhaite en obtenir le renouvellement, devra adresser au préfet une demande dans les conditions de délai, de forme et de contenu définis à l'article R.181-49 du code de l'environnement.

### **Article 10 : Accès aux installations**

Les agents chargés de la police de l'eau et des milieux aquatiques et de la protection des espèces auront libre accès aux installations, ouvrages, travaux ou activités autorisés par la présente autorisation, dans les conditions fixées par le code de l'environnement. Ils pourront demander communication de toute pièce utile au contrôle de la bonne exécution du présent arrêté.

### **Article 11 : Droits de tiers**

Les droits des tiers sont et demeurent expressément réservés.

### **Article 12 : Autres réglementations**

La présente autorisation ne dispense en aucun cas le permissionnaire de faire les déclarations ou d'obtenir les autorisations requises par d'autres réglementations, notamment en matière d'installations classées pour la protection de l'environnement (en particulier l'extraction des sédiments, leur stockage et leur traitement), ou d'évaluation des incidences Natura 2000.

### **Article 13 : Publications et information des tiers**

Un extrait de la présente autorisation énumérant notamment les motifs qui ont fondé la décision ainsi que les principales prescriptions auxquelles cette autorisation est soumise sera affiché pendant une durée minimale d'un mois dans la mairie des communes concernées (voir annexe 1).

Un exemplaire du dossier de demande d'autorisation sera mis à la disposition du public pour information en préfecture de la Moselle et du Bas-Rhin.

La présente autorisation sera publiée au recueil des actes administratifs de chaque département et mis à disposition du public sur le site internet des préfectures de la Moselle et du Bas-Rhin pendant une durée d'au moins 1 an.

**Article 14 : Voies et délais de recours**

Le présent arrêté peut faire l'objet d'un recours gracieux auprès du préfet du Bas-Rhin.


Conformément aux dispositions des articles R.421-1 à R.421-5 du code de justice administrative, le présent arrêté peut faire l'objet d'un recours contentieux auprès du tribunal administratif de Strasbourg dans un délai de deux mois à compter de sa publication.

Le tribunal peut être saisi par l'application informatique "télérecours citoyen" par le site Internet <https://citoyens.telerecours.fr>.



**Article 15 : Exécution - diffusion**

Le secrétaire général de la préfecture du Bas-Rhin, le secrétaire général de la préfecture de Moselle, le directeur territorial de Voies Navigables de France - Direction territoriale de Strasbourg, le directeur départemental des territoires de la Moselle, le directeur départemental des territoires du Bas-Rhin, le directeur de l'agence régionale de santé du Grand-Est, les maires des communes concernées, sont chargés, chacun en ce qui le concerne, de l'application du présent arrêté.

A Strasbourg, le

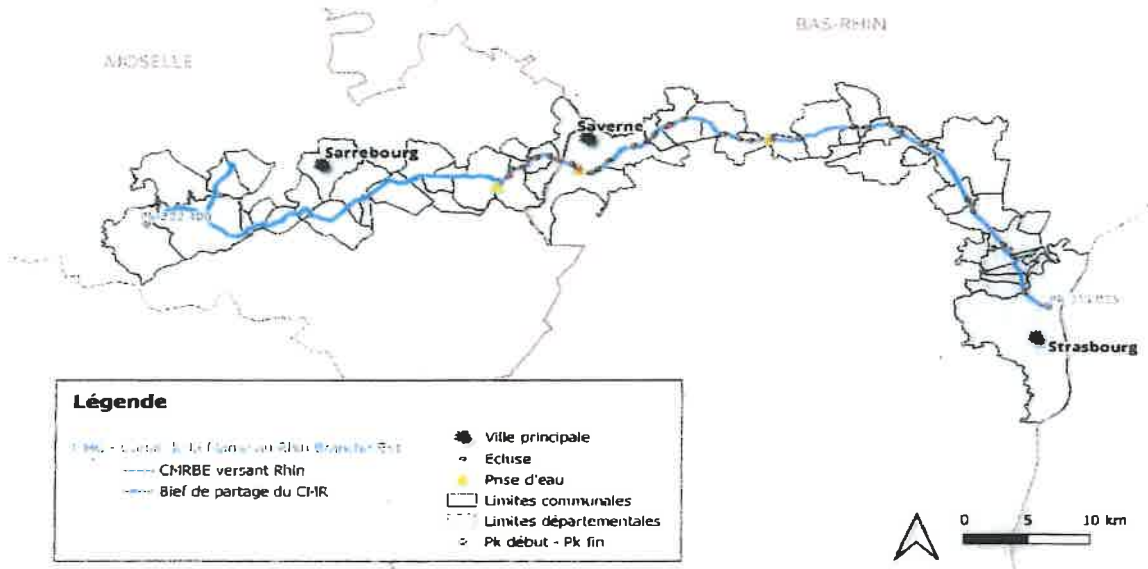
P/ Le préfet du Bas-Rhin,  
Pour le Préfet et par délégation,  
  
la secrétaire générale,  
Maxime AHRWEILLER ADOUSSO  
Jacques Witkowski

A Metz, le

  
Le préfet de la Moselle,  
  
Pascal Bolot

# ANNEXE 1

## Localisation des travaux



Région	Département	Commune
Grand-Est	Bas-Rhin	Bischheim
		Brumath
		Dettwiller
		Donnenheim
		Eckwersheim
		Haegen
		Hochfelden
		Hœnheim
		Ingenheim
		Lupstein
		Monswiller
		Mundolsheim*
		Mutzenhouse
		Reichstett
		Saverne
		Schiltigheim
		Schwindratzheim
		Souffelweyersheim
		Steinbourg
		Strasbourg
Vendenheim		
Waltenheim-sur-Zorn		
Wingersheim les Quatre Bans		

Région	Département	Commune
Grand-Est	Moselle	Arzviller
		Buhl-Lorraine
		Danne-et-Quatre-Vents
		Dannelbourg*
		Diane-Capelle
		Garreboung
		Gondrexange
		Guntzwiller
		Héming
		Henridorff
		Hertzing
		Hesse
		Hommaring
		Hultehouse*
		Imling
		Kerprich-aux-bois
		Languimberg
		Lutzembourg
		Niderviller
		Réchicourt-le-Château
Saint-Louis		
Sarrebourg		
Schneckenbusch		
Xouaxange		

Vu pour être annexé à l'arrêté inter-préfectoral

A Strasbourg, le

Le préfet du Bas-Rhin,

Pour le Préfet et par délégation,

Jacques Witkowski  
 la secrétaire générale,  
 Maxime AHRWEILLER ADOUSSO

A Metz, le

07 AOUT 2025

Le préfet de la Moselle,

Pascal Bolot

